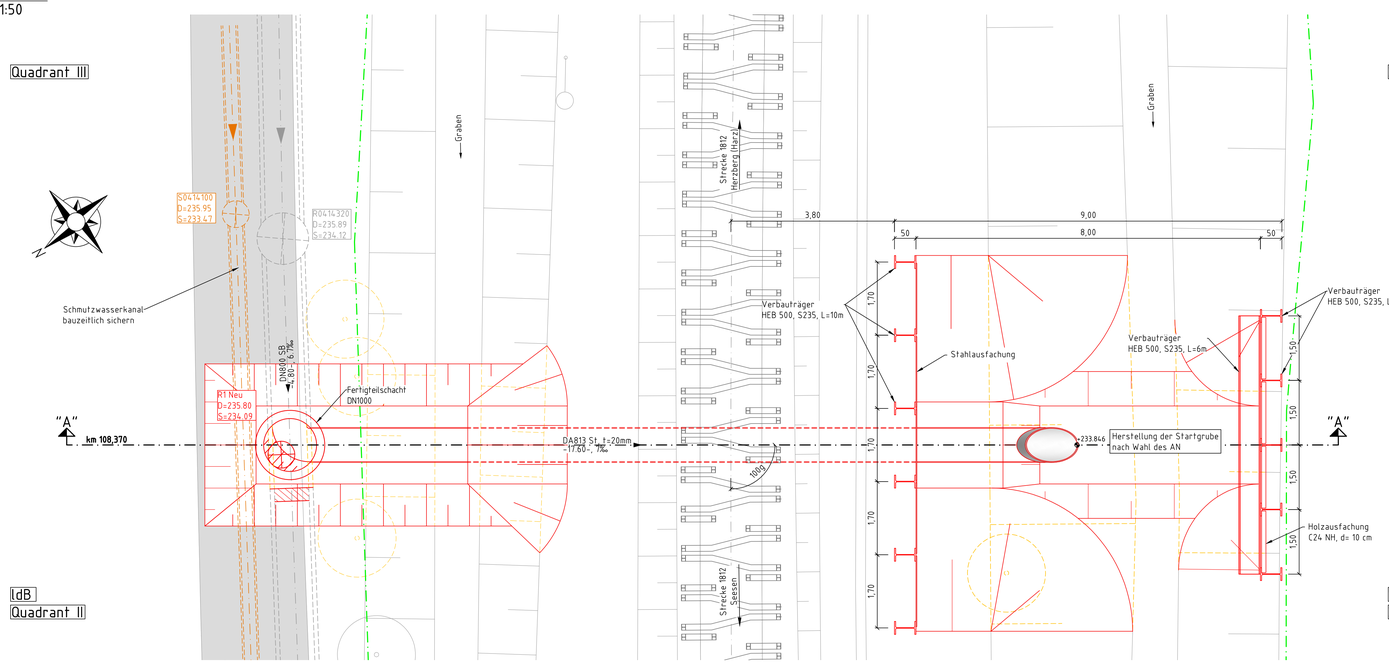
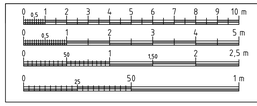
Draufsicht
M. 1:50



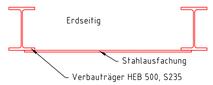


Bauwerksdaten

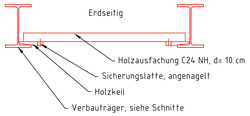
Bauart:		~~Stahlbeton – Spannbeton –~~ Stahl ~~– Verbund –~~ x)
Belastungsmodell		LM71, SW/2, α=1,21
Durchmesser (DA)	(mm)	813
Gefälle	(‰)	7
kleinste Hü	(m)	2,35
Kreuzungswinkel	(gon)	100
Gesamtlänge	(m)	18,10

x) Nicht zutreffendes streichen

Detail Stahlausfachung
M. 1:25



Detail Holzausfachung
M. 1:25



Grundlage des Plans ist die hydraulische Berechnung durch:
Ingenieurbüro für Bauwesen Schmidt GmbH, NL Exertal
MÄRZ-2024

Grundlage des Plans ist das Baugrund- und Gründungsgutachten von:
GTU Ingenieurgesellschaft mbH
September-2024/neues Gutachten ergänzen

Grundlage des Plans ist die Örtliche Vermessung durch:
Ingenieurbüro für Bauwesen Schmidt GmbH, NL Lennestadt
Februar-2024
im DB_Ref. Lagesystem u. Höhensystem

Anmerkungen
Alle sichtbaren Kanten mit Dreikantleisten (1,5 x 1,5 cm) brechen.

Baustoffangaben

Bauteil:	Beton	Expositionsklasse	Baustahl	Betonstahl	Spannstahl
Fertigteil	C60/75	XD3, XA3, XC4	---	---	---
Sauberkeitsschicht, Kalkschutz	C12/15	X0, WF	---	---	---
Stahlrohr	---	---	S235 J2+N	---	---

Planung bezogen auf IST-Gleislage

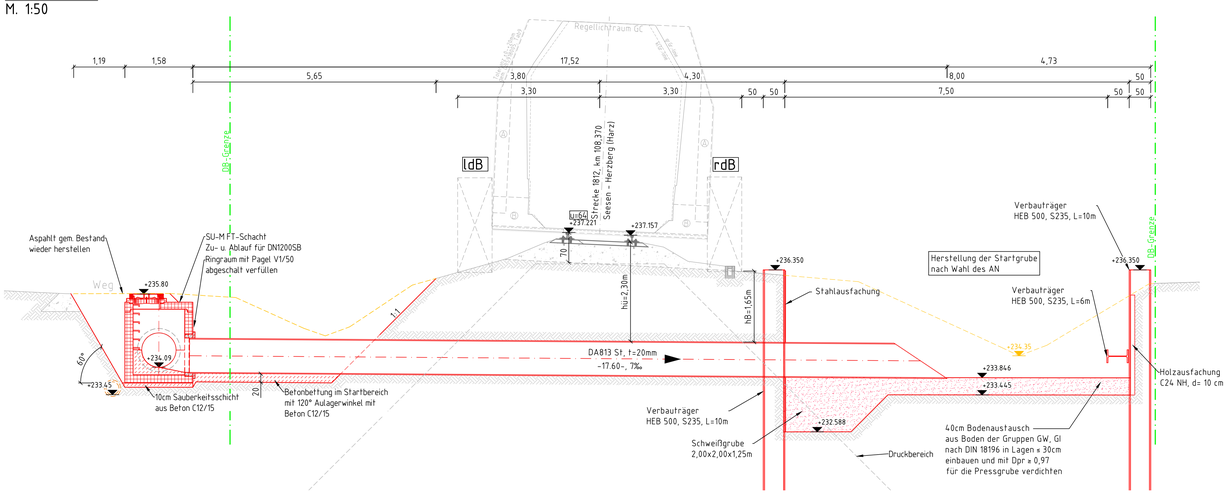
Sämtliche Maße und Höhen sind örtlich zu prüfen !

Anmerkung
Die genaue Lage der Ver- und Entsorgungsleitungen ist vor der Bauausführung von den entsprechenden Betreibern örtlich anzugeben.
Die Versorgungsleitungen wurden aus, zur Verfügung gestellten, analogen Bestandsplänen übernommen. Der Verfasser übernimmt keine Gewähr für die Vollständigkeit, sowie die planerische Darstellung.

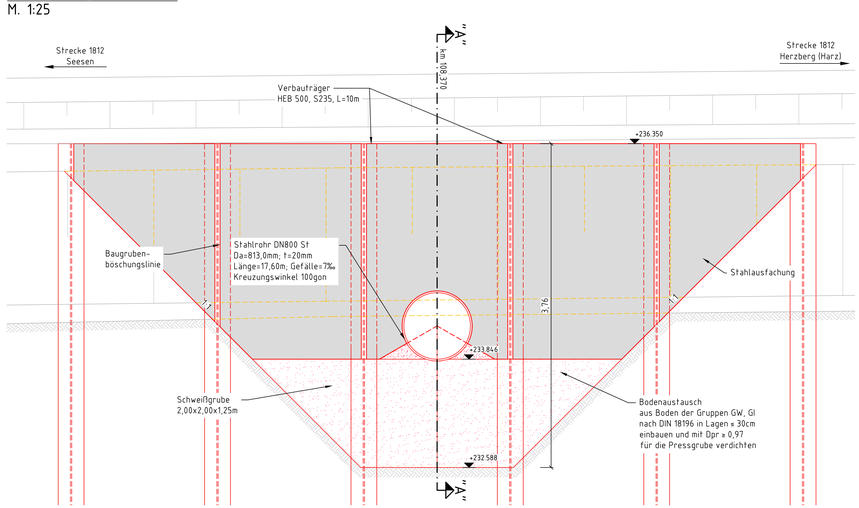
Legende

- DB-Grenze
- Abbruch
- Neubau
- Bestand
- SW-Kanal
- RW-Kanal
- Erdreich (vorh.)
- Mauerwerk (vorh.)
- Schotter (Schweißgrube)
- Gleisschotter
- Stahlbeton
- Beton-Fertigteil
- Sauberkeitsschicht

Schnitt "A-A"
M. 1:50



Ansicht Trägerbohlverbau
M. 1:25



Index	Änderungen bzw. Ergänzungen	Name:	Datum:

Prüfvermerke

die Übereinstimmung der Zeichnung mit der Ausführung bestätigt:
für den Auftragnehmer: Ort, Datum, Name in Druckbuchstaben, Unterschrift
für die DB InfraGO AG Ort, Datum, Name in Druckbuchstaben, Unterschrift
interoperabilität geprüft (benannte Stelle), Name: Ort, Datum, Name in Druckbuchstaben, Unterschrift — geprüft
Qualitätssicherung Ort, Datum, Name in Druckbuchstaben, Unterschrift — geprüft
Eisenbahn-Bundesamt — gleichgestellt mit Prüfexemplaren — geprüft / genehmigt

Freigabe zur bautechnischen Prüfung
Ort, Datum, Name in Druckbuchstaben, Unterschrift
Prüfingenieur
Ort, Datum, Name in Druckbuchstaben, Unterschrift

DB InfraGO
Freigabe der Ausführungsunterlagen
☐ mit Regelungen durch den BVB
Freigabe-Nr.: _____
Ort, Datum, Name in Druckbuchstaben, Unterschrift (BVB)
Genehmigung zur Bauausführung
Ort, Datum, Name in Druckbuchstaben, Unterschrift

Bauherr: DB InfraGO — DB InfraGO AG, Anlagen- und Instandhaltungsmanagement Netz Hannover SUW-N-M-NAM, Hagenstr. 55, 30161 Hannover
Projektleitung: DB InfraGO — DB InfraGO AG, Konstruktiver Ingenieurbau Hannover I.V.S.-N-H-KI, Lindemannallee 3, 30173 Hannover
Planung: SCHMIDT, Mühlenstraße 22, 35394 Gießen, Telefon 0641 / 99371-0, info@bauing-schmidt.de
Auftragnehmer (AN):
Ort, Datum, Unterschrift — Ort, Datum, Unterschrift — Ort, Datum, Unterschrift

Lageskizze (unmaßstäblich)

Projektnummer DB:	G.016227522
BIM-Datenordnung:	-
Planzeichen:	Idbu
Planart:	Bauhelfsplan
Höhen- und Koordinatensystem:	HS140; LS100
Erwirkungen Eisenbahnlast:	LM71, SW/2, α=1,21
Bauwerksnummer:	3	8	13	2	14	1	8	18	2	17	8	14	3	14	13	8	18	8
BW-Kennziffer:	3999
Barcodenummer:	
Entwurfsgeschwindigkeit:	120km/h
Strecke:	1812
Streckenbezeichnung:	Seesen - Herzberg (Harz)
Kilometer:	108,278

150.125	Erstellt	09.01.2026	Bartonox
6	Geprüft	09.01.2026	Niederlopp
	Freigegeben	09.01.2026	Schutz
	Datum		Name
	ge		

DL Osterode-Leege
Bauhelfsplan
Draufsicht, Schnitte, Detail

2023-310_Lee_AU_IB_BB_001-1-01 | -

GÜLTIG NUR FÜR DIE AUSSCHREIBUNG!